

Camping-car en



Au centre du continent australien, le désert rouge, terre sacrée des Aborigènes depuis des temps immémoriaux, offre un fantastique terrain de voyage en camping-car, au cœur de décors parmi les plus beaux et les plus naturels de la planète.

Karim Belal - Photos Philippe Blanchot

Aux antipodes de la France et aussi vaste que les Etats-Unis ou l'ensemble du continent européen, l'Australie possède des paysages très contrastés. Avec ses 18 000 km de côte, ses forêts tropicales, la grande barrière de corail et les terres rouges et désertiques de l'intérieur. En raison de son isolement, l'Australie abrite une flore particulière, parmi laquelle 500 espèces d'eucalyptus ! La faune non plus n'est pas en reste. Sachez, par exemple, que les marsupiaux, comme le kangourou et le koala, sont

plus nombreux sur le plus vieux continent du monde que les mammifères placentaires. Quant à l'ornithorynque et l'échidné, ils sont les seuls animaux de la planète à pondre leurs œufs, puis à allaiter leurs progénitures ! Arrivés il y a environ 60 000 ans en Australie, les Aborigènes (1,6 % des Australiens) ne forment plus qu'une petite minorité, au sein d'une population cosmopolite de vingt millions d'habitants, profondément empreinte de son héritage anglo-saxon. Jadis décimés par la colonisation européenne, les tueurs à gage et les maladies


infectieuses, les Aborigènes privés des territoires ancestraux qui donnaient un sens à leur existence, se sont vus accorder la citoyenneté australienne, très tardivement, en 1967. En 1992, la Haute Cour de justice a fini par abroger le principe inique selon lequel la terre n'appartenait à personne avant l'arrivée des Anglais et du Capitaine Cook en 1770. Et le gouvernement a fait voter dans la foulée, le *Native Title Act*, qui autorise les Aborigènes à contrôler, dorénavant, une terre qu'ils ont occupée de façon permanente. Mais il res-

te encore beaucoup de chemin à parcourir afin d'atteindre l'égalité des droits. Les Aborigènes ont, en effet, un revenu moyen de moitié inférieur à celui de leurs compatriotes, une espérance de vie de vingt ans plus courte et une mortalité infantile quatre fois supérieure... En revanche, l'art traditionnel connaît, pour sa part, un succès international croissant, tandis que les écrivains aborigènes occupent désormais le premier rang de la littérature australienne. Aujourd'hui, près de 90 % des Australiens vivent dans les gran-

terres aborigènes




A l'Ouest d'Alice Springs, le Red Center est un désert de sable rouge, territoire de nombreuses communautés aborigènes.



Bon à savoir

- Pour le Territoire du Nord, il existe un service téléphonique dédié à l'état des routes, très précieux en période de crues: 1800 246 199
- Le décalage horaire entre Paris et Alice Springs est de 7 h 30.
- Le cours du dollar australien est de 0,59 euro pour un dollar. D'une manière générale, le coût de la vie est plutôt élevé.
- La meilleure saison pour découvrir le Centre Rouge va d'avril à octobre, car en été la température peut atteindre 45° ! Gare néanmoins à la fraîcheur des nuits.

des villes côtières, abandonnant l'intérieur du pays aux déserts et aux moutons. La majeure partie de ces Australiens citadins dispose d'un niveau de vie confortable et le coût local de la vie est plutôt élevé. Un constat qui vaut également pour les prestations touristiques... Cette aisance financière a induit un mode de vie typiquement australien, laissant la part belle aux loisirs, principalement aux pratiques sportives et artistiques. Nous avons du reste globalement apprécié la simplicité des Australiens, bien qu'ils man-



A Sydney, il n'y a pas que les plages qui soient prises d'assaut. Les jardins botaniques ont aussi du succès.

— Louer un camping-car —

Un voyageur spécialisé

Pour les transports intérieurs et la location d'un camping-car, nous vous recommandons Australie Tours, le grand spécialiste français de la destination. Ce tour opérateur dispose de son propre bureau à Sydney avec du personnel français. Ses équipes, sur place ou à Paris, sont hautement qualifiées pour vous bâtir des voyages sur mesure. 129, rue Lauriston, 75016. Tél.: 01 53 70 23 45 ou www.australietours.com

quent parfois, défauts de leurs qualités, de raffinement ou de profondeur.

Nous démarrons notre voyage à Sydney, fabuleuse porte d'entrée à ce pays-continent, situé à 22 heures de vol de Paris, heureusement effectuées dans l'extrême confort des avions de la Gulf Air. Dotée d'un site naturel extraordinaire, Sydney, la plus ancienne cité d'Australie est souvent présentée comme le Paris du Pacifique. Sa baie et ses multiples criques permettent de nombreuses excursions en bateau. Le trafic du Circular Quay en fournit un témoignage vibrant. Non loin, se trouve le fameux Harbour Bridge, l'un des symboles de la modernité architecturale autochtone avec ses 134 m de haut. Face au célèbre Opéra, conçu en 1957 par l'architecte danois Jorn Utzon, dont les singuliers toits en forme



Sydney offre ni plus ni moins l'un des plus beaux paysages urbains du monde.

de coquille recouverts de tuiles blanches, ont assuré sa réputation mondiale! The Rocks constitue le centre historique de Sydney et Darling Harbour est depuis 1988 un gigantesque parc d'attractions relié à la City par un monorail futuriste. Les faubourgs de Sydney affichent, eux aussi, un charme certain. Nous avons beaucoup aimé cette étape à

Sydney, pour son esthétique, son intensité et son offre culturelle. Après une nuit réparatrice passée dans le quartier interlope de Potts Point, nous reprenons les airs, cette fois sur Qantas, afin de gagner au plus vite Alice Springs, point de départ de notre circuit en camping-car dans le mythique Centre Rouge australien. En un peu moins de 3 heures, nous arrivons à Alice Springs, petite ville de 27 000 habitants construite au milieu de nulle part, mais non dénuée de charme. De l'aéroport, un bus nous conduit directement chez Britz, la compagnie de location choisie par notre partenaire Australie Tours pour nous fournir un camping-car. Une fois les formalités administratives accomplies, carte de crédit et permis international valide obligatoires, nous découvrons le véhicule avec lequel nous allons partir à la découverte des grands espaces de l'Outback central. Il s'agit d'un

Des randonnées de une à cinq heures permettent de découvrir les dômes de grès des monts Olgas.





Notre camping-car de location – en fait un 4x4 aménagé – ne nous éloignait guère du camping...

Bush Camper Toyota. En fait, un camping-car 4x4 doté d'un snorkel et d'un kit de survie avec balise GPS ! En effet, on ne voyage pas dans le désert australien sans prendre un minimum de précautions. L'Australie est un pays de type occidental ne présentant aucun risque sanitaire. En revanche, l'immensité de son territoire, certains éléments de son inénarrable faune et les aléas de son climat impliquent quelques prudences. Tout d'abord, ici, Commonwealth oblige, on roule à gauche. Le port de la ceinture de sécurité est obligatoire, mais sauf contre-indication, la vitesse n'est pas limitée. Cependant, la circulation des animaux surtout au coucher et lever du soleil, plus l'état des routes ajouté à la fatigue engendrée par la longueur et la rectitude parfois monotone des trajets d'une étape à l'autre incitent à la prudence. Sans oublier les fameux trains routiers qui mesurent jusqu'à 54 m de long et peuvent rouler parfois à plus de 100 km à l'heure ! Circuler de nuit est, par conséquent, très périlleux, nous pouvons en témoi-

gner. De toute façon, les nombreux cadavres de kangourous et de bovins au bord des voies de circulation en disent long sur la conduite à adopter. Mais encore une fois, les vastes étendues désertiques du Centre Rouge australien communiquent, surtout, un incomparable sentiment d'évasion. Une impression accrue lorsqu'on dispose d'un camping-car 4x4 qui permet de bivouaquer à sa guise dans le bush.

A la rencontre des grands espaces

Avant de prendre la route, Alice Springs nous permet de faire le plein de carburant, d'eau et de vivres, puisque nous avons décidé de camper, soit sur des terrains aménagés, soit en pleine nature. Sachant que, dans l'Outback central australien, il existe suffisamment de pistes pour éviter de rouler sur la végétation. Pour le circuit que nous vous proposons, nous préconisons une huitaine de jours, au bas mot. Avant de prendre la grande rou-

Repères

Le Monde
Camping-Car
1300 km
10 jours

• Cartes :

Pour le Territoire du Nord, l'éditeur de référence est... australien. Il s'agit d'Hema, dont vous trouverez les atlas ou les cartes sur place ou dans les librairies du voyage, en France.

• Guides :

Parmi les guides (en français) les plus récents, nous vous conseillons : "Australie", Lonely Planet, éd. 2006 ou Guide Voir "Australie" (Hachette), éd. 2005.

• Y aller :

– La Gulf Air, l'une des meilleures compagnies aériennes du monde, propose des vols quotidiens entre Paris-Charles-de-Gaulle 1 et Sydney via Bahrein et Singapour, du 26 mars au 29 octobre. Avec une escale de 24 heures, à l'aller comme au retour, à Bahrein du 30 octobre au 25 mars. Classe Affaires : sièges inclinables à 169°, chef-cuisinier et vins fins. A partir de 3 086 € + 185 € de taxes.

Classe économique : à partir de 771 € + 185 € de taxes. Infos et réservation : tél. : 01 49 52 41 41 ou www.gulfair.fr

– Vols intérieurs


Pour tous les vols intérieurs, nous vous conseillons Qantas, la compagnie nationale australienne. Tél. : 0820 820 500 ou www.qantas.com



AUSTRALIE TERRITOIRE DU NORD

te, les boutiques d'art aborigène et le Desert Park à 6 km d'Alice Springs forment une pertinente introduction au voyage, avec ses 120 espèces d'animaux.

Après, cap à l'Ouest sur Glen Helen par Namatjira Drive, à travers la chaîne des MacDonnell Ranges. Une impressionnante barrière de grès rouge qui s'étire sur 400 km, d'Est en Ouest. Ce parcours nous mène, tour à tour, au Standley Chasm, étroit couloir entre deux falaises, à 51 km d'Alice Springs, puis au trou d'eau de Ellery Creek Big Hole, 42 km plus loin, au Serpentine Gorge à 13 km et enfin Ochre Pits à 11 km. Des carrières d'ocre jaune utilisé pour les peintures traditionnelles aborigènes. Un camping vous accueille à Glen Helen, à 132 km de notre point de départ. Dans un autre genre, à 29 km, La Larapinta Trail offre 220 km de sentiers aménagés pour des randonnées pédestres de toute beauté. Ensuite, la seconde étape répond pleinement aux attentes des amateurs de camping-car 4x4, car elle emprunte la célèbre Mereenie Loop. Celle-ci traversant des terres aborigènes, il est nécessaire d'acquitter une modique taxe de passage de 2,20 \$, afin d'obtenir un permis délivré à Alice Springs, Glen Helen ou à Kings Canyon Resort, notre prochaine étape. Kings Canyon se trouve dans le Watarrka National Park. Il est composé de falaises rouges et noires de 270 m de hauts, ceintes par un sentier de 6 km qui suit donc la gorge et débouche sur un amphithéâtre époustouflant. A signaler aussi de jolies cascades et un merveilleux jardin tropical orné d'eucalyptus bleus, de palmiers et de cycas. Enfin, direction Ayers Rock Resort, un complexe touristique, à 304 km par Luritja Road et Lasseter Highway, où nous attend l'indéniable temps fort de notre circuit, les somptueux parcs nationaux d'Uluru et Kata Tjuta, qui s'étendent sur plus de 130 000 hectares et ont été rétrocédés aux Anangus, leurs propriétaires légitimes. Ces parcs, chargés de symboles aborigènes, sont classés au patrimoine mondial de l'Humanité par l'Unesco depuis 1987. Ayers Rock



Les Aborigènes déconseillent l'ascension d'Ayers Rock pour préserver la paix spirituelle des ancêtres. Mais de nombreux touristes bravent ces avertissements.

est certainement l'une des deux images emblématiques de l'Australie les plus connues, avec l'Opéra de Sydney. D'ailleurs, le roc rouge n'a pas usurpé sa réputation, avec ses 350 m de haut et 9 km de circonférence. Ce fantastique monolithe, le plus grand du monde, est sacré pour les Anangus. C'est pourquoi nous en déconseillons l'ascension, par simple respect de leurs croyances, clairement expliquées au Centre culturel aborigène. Au crépuscule, Ayers Rock prend tout bonnement une allure féérique, en raison de son énorme masse et des teintes dont il se pare ! 48 km plus à l'ouest, le spectaculaire découpage des Monts Olgas de Kata Tjuta préfigurent Ayers Rock dans quelques

Ce petit lézard de la famille des Agamidae sait parfaitement se camoufler pour tromper ses proies.



Impressions

Vivre à l'australienne

Philippe et moi avons donc disposé pour la réalisation de ce reportage d'un camping-car 4x4 Toyota, loué chez Britz une compagnie très fiable. Ce fut un bonheur renouvelé chaque jour de pouvoir s'arrêter où bon nous semblait, pour manger ou tout simplement siroter une bière australienne, au beau milieu de paysages somptueux. Certainement parmi les plus beaux de la planète. Il faut savoir que des aires de stationnement avec barbecue et poubelles sont aménagées, un peu partout, au bord des pistes. Elles offrent une alternative plus aventureuse que les campings, néanmoins toujours bien tenus. Dans ces campings, l'avitaillement et les raccordements électriques sont prévus, de même que la vidange des eaux grises. Ils comportent souvent un bar où goûter l'ambiance australienne, surtout lorsqu'un match de foot local est retransmis... Les produits d'alimentation vendus en supermarché ne sont pas d'une extrême variété, mais l'essentiel s'y trouve tout de même. Il faut absolument tester le vin australien, dont certains crus sont de bonne facture ! Les camping-cars peuvent être loués avec du mobilier de jardin pliant, afin de profiter au mieux de la nature. Lorsque l'on peut capter les radios locales, elles diffusent en général une excellente musique rock. Enfin, les stations services sont souvent de véritables lieux de vie, dotés d'un pub et d'un terrain de camping. A essayer aussi.

millions d'années... 36 dômes violets et érodés, dont il émane aussi quelque chose de magique... A Kata Tjuta qui signifie " l'endroit des nombreux dômes " en Anangu, certains de ces 36 dômes dépassent les 500 m de haut. Des sentiers balisés permettent de s'y promener.

En défini-

tive, avec des paysages aux horizons infinis, de gigantesques formations rocheuses couleur latérite, le vert tropical d'une flore protégée et un ciel généralement bleu intense, le Red Center représente toujours un authentique espace de liberté. Qui plus est, sur la terre originelle des Aborigènes, les distances à l'Australienne et la configuration de l'Outback imposent tout naturellement l'utilisation du camping-car. De quoi vivre un voyage inoubliable...